







Legenda:

- Nové zařízení a kabely: [magenta line]
- Nové zab. kabely: [magenta line]
- Nové zab. zařízení: [magenta line]
- Lomové body: [magenta line]
- Sovisející objekty S001–S004: [orange line]
- Související objekt S005: [blue line]
- Související objekt S006: [green line]
- Související objekt S007: [red line]
- Stávající sítě:
 - CETIN: [dashed magenta line]
 - CETIN – nadzemní sítě: [dashed magenta line]
 - ČEZ – nadzemní NN: [dashed red line]
 - ČEZ – nadzemní VN: [dashed red line]
 - ČEZ – podzemní NN: [dashed magenta line]
 - GasNet: [dashed orange line]
 - Královéhradecká provozní – vodovod: [dashed blue line]
 - Obec Dohalice – kanalizace: [dashed orange line]
 - Obec Dohalice – veřejné osvětlení: [dashed orange line]
 - SŽ – SEE: [dashed black line]
 - SŽ – SSZT – dálkový kabel: [dashed black line]
 - ČD – Telematika: [dashed cyan line]



INVESTOR STAVBY:		Správa železnic s.o., Dlážděná 1003/7, 110 00 Praha 1			
OBJEDNATEL PROJEKTU:		Správa železnic s.o., Stavební správa východ, Nerudova 1, 772 58 Olomouc			
	VED. PRACOVISTĚ:	Lubomír Tůma		ZAK. ČÍSLO: 20-046-30-211	SOUPRAVA Č.
	HIP:	Jaromír Kielor			
	ODP. PROJ.:	Jaromír Kielor			
	NAVRHL:	Jaromír Kielor			
	KONTROLOVAL:	Mgr. Radek Böhmi			
STAVBA:		Výstavba PZS přejezdu P5387 v km 12,607 trati Hradec Králové - Turnov			STUPEŇ: DSP+PDPS
Část:	PS01 PZS P5387 v km 12,607			MĚŘÍTKO: 1:1000	PŘÍLOHA: 0101-2
Výkres:	Polohopisný výkres			ČÁST: D.1.1.3	